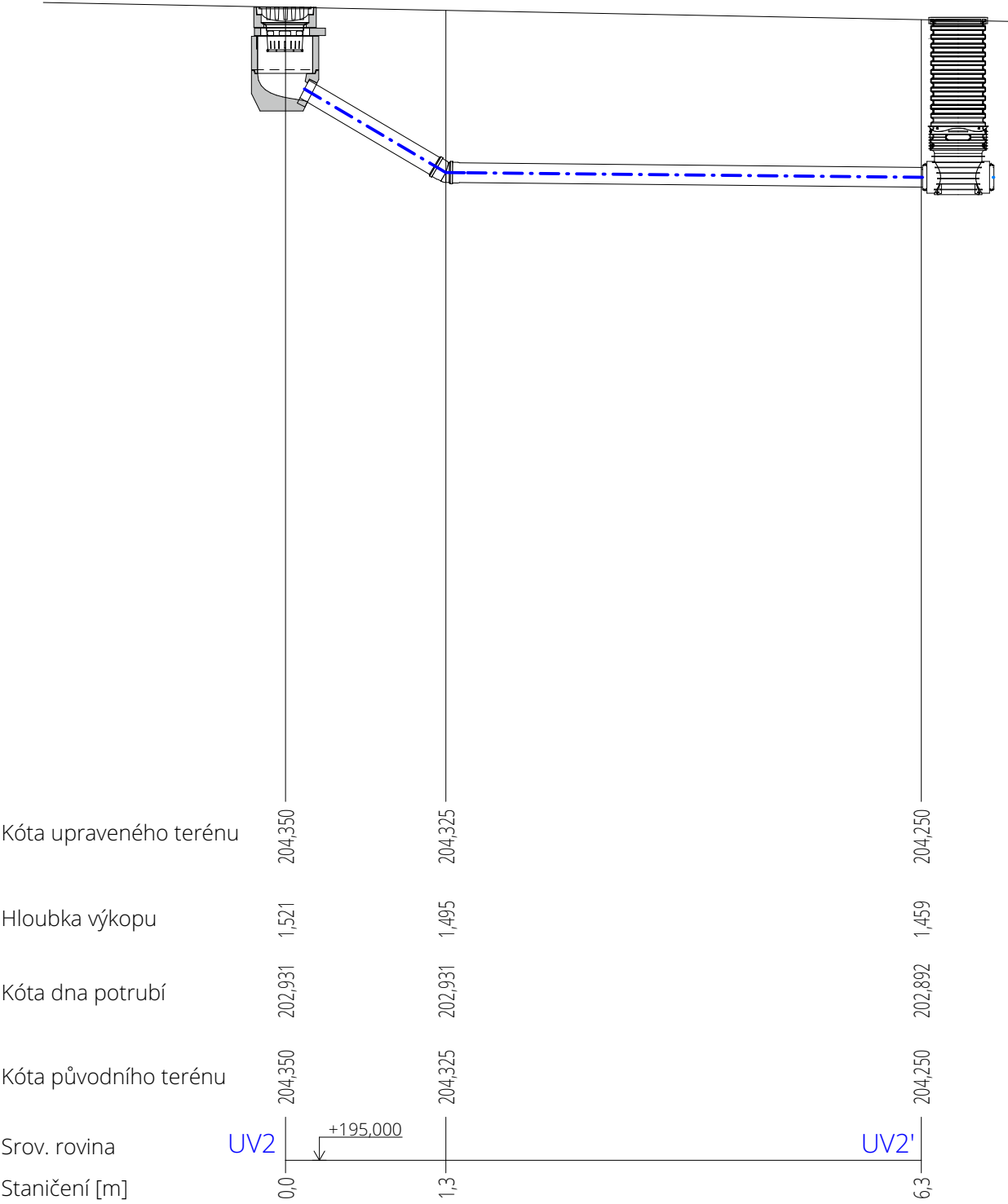
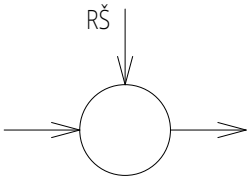


Kat. území, obec
Druh povrchu
Číslo parcely

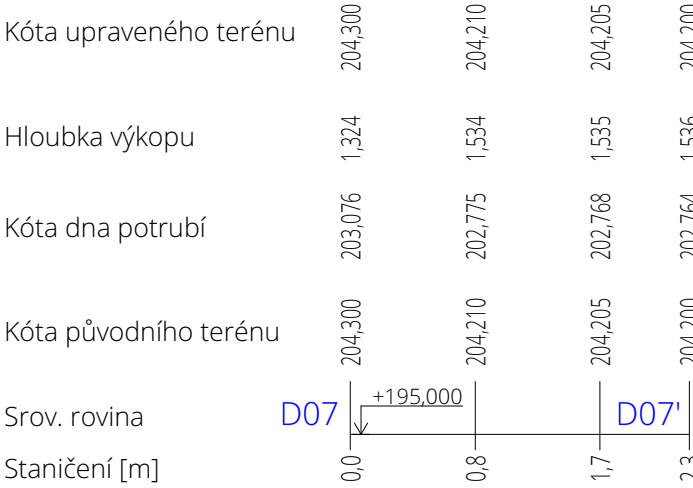
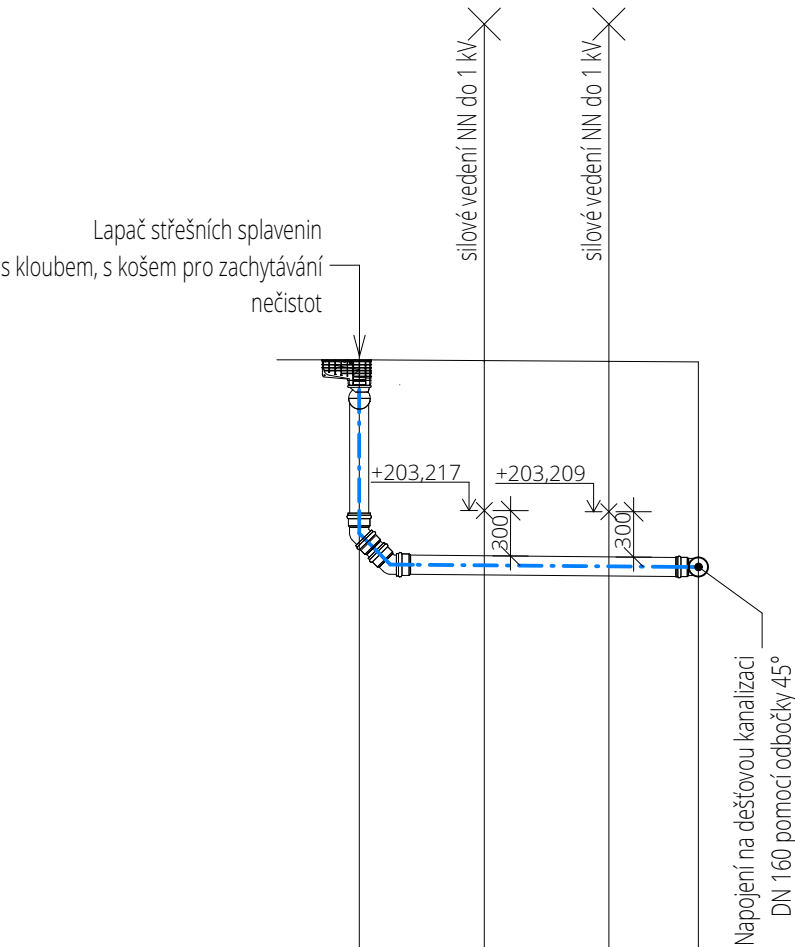
Antošovice [600393], Ostrava	
Zpevněná plocha	Zatrávněná plocha
3/2	



DN - Materiál - Délka [m]	DN160-KG PVC- 5,20	
Sklon [%] - Délka [m]	59,0 - 1,30 m	1,0 - 5,40 m

Kat. území, obec
Druh povrchu
Číslo parcely

Antošovice [600393], Ostrava	
Zpevněná plocha	
3/2	



DN - Materiál - Délka [m]	DN 125 - KG PVC - 2,30	
Sklon [%] - Délka [m]	1,0 - 2,30 m	

Legenda

- Kanalizační dešťové potrubí
KG DN 160 PVC
- Kanalizační dešťové potrubí
KG DN 160 PVC

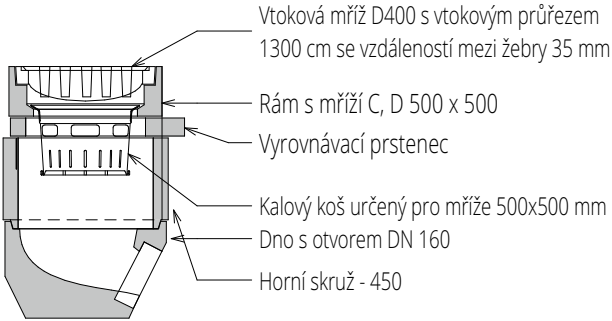
Legenda značení

UT - Upravený terén PT - Původní terén

Pozn. k uliční vpusti:

- Uliční vpust' DN 450 - dílce sestavy:
- vtoková mříž
- vyrovnávací prstenec 390 / 60
- skruž středová 450 / 195
- dno s výtokem 450 / 330
- kalový koš

Uliční vpust'



Pozn.:


Souběh a křížení potrubí s ostatními vedeními technického vybavení bude řešeno dle ČSN 73 6005. Všechna podzemní i nadzemní vedení musí být před započatím zemních prací řádně vytyčena a označena jejich správci. Při křížení vodovodního a kanalizačního potrubí musí být vodovodní potrubí umístěno nad potrubím kanalizačním! Při realizaci musí být dodržena minimální bezpečná vzdálenost potrubí od základových konstrukcí při jejich vzájemném souběhu tak, aby nedošlo k mechanickému poškození potrubí vlivem roznášecího úhlu zatížení od základů. Přesné výškové kóty PT dle zaměření na stavbě. Ostatní požadavky viz technická zpráva.

AUTOR NÁVRHU
Ing. Pavel Gergela

VYPRACOVAL
Ing. David Vasil

KONTOLOVAL
Ing. Pavel Gergela

ZODPOVĚDNÝ PROJEKTANT
Ing. Pavel Gergela



ČÍSLO ZAKÁZKY
T19121

INVESTOR
SMO - MOB Slezská
Ostrava, Těšínská
138/35, 729 30 Ostrava

STAVBA
**Domov pro seniory na
parcele č. 1,3/1,3/2 a
4/1 v k.ú. Antošovice**
parc. č. 1, 3/1, 3/2 a 4/1
k.ú. Antošovice [600393]

PROFESE
Dešťová kanalizace II.

VÝKRES
**Podélný profil dešťové
kanalizace 2**

ČÍSLO VÝKRESU
SO 03.2 D.2.3.2.b.3

STUPEŇ PD DPS
DATUM 11/2019
MĚŘÍTKO 1:50
FORMÁT 594 x 297 mm
ČÍSLO PARÉ

Dokumentace je majetkem autora. Výkres či jeho část může být kopírována nebo jiným způsobem rozšiřována pouze po předchozím souhlasu autora. Tato dokumentace nenahrazuje dokumentaci pro provádění stavby. Stavbu lze provádět na základě dokumentace pro provádění stavby zpracované dle přílohy č. 13 vyhlášky č. 405/2017 Sb., kterou se mění vyhláška č. 499/2006 Sb., o dokumentaci staveb, ve znění vyhlášky č. 62/2013 Sb.